LIVELLETTA

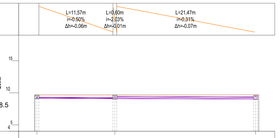

Profilo: Tracciato - TRATTO 8.5
Scala : 250:250
Q.Rif. : 4.00

No. POZZETTO	B9.5	B9.3	B9.2		
DISTANZE PROGRESSIVE (m)	0+000.00 0+000.00	0+012.22 0+012.22	0+034.20 0+034.20		
DISTANZE PARZIALI (m)	0.60	11.57	0.60	21.38	0.60
QUOTE TERRENO ESISTENTE (m slm)	9.93 9.93	9.66 9.66	9.44 9.44		
QUOTE PROGETTO (m slm)	9.70 9.70	9.70 9.70	9.70 9.70		
QUOTE FONDO TUBO (m slm)	9.13 9.13	9.06 9.06	8.99 8.99		

LIVELLETTA

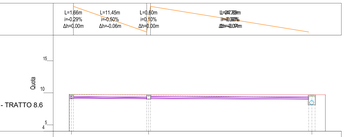

Profilo: Tracciato - TRATTO 8.6
Scala : 250:250
Q.Rif. : 4.00

No. POZZETTO	C1.2	C1.1	C1		
DISTANZE PROGRESSIVE (m)	0+000.00 0+000.00	0+012.11 0+012.11	0+037.40 0+038.40		
DISTANZE PARZIALI (m)	0.60	11.45	0.60	24.69	1.00
QUOTE TERRENO ESISTENTE (m slm)	9.95 9.95	9.63 9.63	9.36 9.35		
QUOTE PROGETTO (m slm)	9.70 9.70	9.70 9.70	9.70 9.70		
QUOTE FONDO TUBO (m slm)	9.11 9.11	9.06 9.06	8.98 8.98		

LIVELLETTA

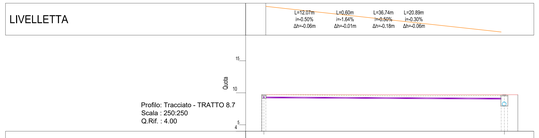

Profilo: Tracciato - TRATTO 8.7
Scala : 250:250
Q.Rif. : 4.00

No. POZZETTO	C3.1	C3	
DISTANZE PROGRESSIVE (m)	0+000.00 0+000.00	0+037.40 0+038.40	
DISTANZE PARZIALI (m)	0.60	36.74	1.00
QUOTE TERRENO ESISTENTE (m slm)	9.71 9.71	9.37 9.36	
QUOTE PROGETTO (m slm)	9.70 9.70	9.70 9.70	
QUOTE FONDO TUBO (m slm)	9.18 9.18	8.99 8.99	

LIVELLETTA

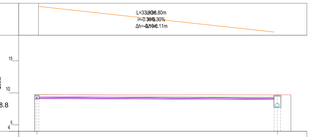

Profilo: Tracciato - TRATTO 8.8
Scala : 250:250
Q.Rif. : 4.00

No. POZZETTO	C5.1	C5	
DISTANZE PROGRESSIVE (m)	0+000.00 0+000.00	0+037.40 0+038.40	
DISTANZE PARZIALI (m)	0.60	36.74	1.00
QUOTE TERRENO ESISTENTE (m slm)	9.79 9.79	9.47 9.47	
QUOTE PROGETTO (m slm)	9.70 9.70	9.70 9.70	
QUOTE FONDO TUBO (m slm)	9.08 9.08	8.99 8.99	

LIVELLETTA

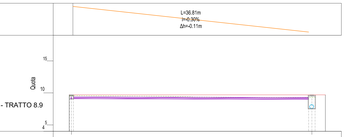

Profilo: Tracciato - TRATTO 8.9
Scala : 250:250
Q.Rif. : 4.00

No. POZZETTO	C7.1	C7	
DISTANZE PROGRESSIVE (m)	0+000.00 0+000.00	0+037.39 0+038.39	
DISTANZE PARZIALI (m)	0.60	36.74	1.00
QUOTE TERRENO ESISTENTE (m slm)	9.51 9.51	9.29 9.21	
QUOTE PROGETTO (m slm)	9.70 9.70	9.70 9.70	
QUOTE FONDO TUBO (m slm)	9.08 9.08	8.96 8.96	

LIVELLETTA

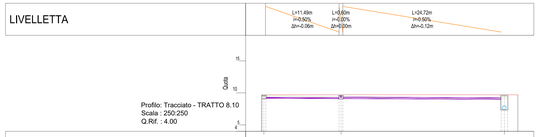

Profilo: Tracciato - TRATTO 8.10
Scala : 250:250
Q.Rif. : 4.00

No. POZZETTO	C9.2	C9.1	C9	
DISTANZE PROGRESSIVE (m)	0+000.00 0+000.00	0+012.00 0+012.00	0+037.40 0+038.40	
DISTANZE PARZIALI (m)	0.60	11.43	0.60	24.72	1.00
QUOTE TERRENO ESISTENTE (m slm)	9.83 9.83	9.56 9.56	9.20 9.21		
QUOTE PROGETTO (m slm)	9.70 9.70	9.70 9.70	9.70 9.70		
QUOTE FONDO TUBO (m slm)	9.13 9.13	8.88 8.88	8.86 8.86		

LIVELLETTA



Profilo: Tracciato - TRATTO 8.1.1
Scala : 250:250
Q.Rif. : 4.00

No. POZZETTO	B1.4	B1.5	B3.4	B3.3	B3.5	B5.4	B5.3	B5.5	B7.4	B7.3	B7.5	B9.6	B9.5	B9.3	B9.b
DISTANZE PROGRESSIVE (m)	0+000.00 0+000.00	0+007.24 0+007.24	0+019.69 0+019.69	0+039.13 0+039.13	0+048.06 0+048.06	0+067.71 0+067.71	0+083.93 0+083.93	0+084.53 0+084.53	0+104.58 0+104.58	0+114.78 0+114.78	0+123.38 0+123.38	0+143.24 0+143.24	0+154.85 0+154.85	0+172.22 0+172.22	0+188.54 0+188.54
DISTANZE PARZIALI (m)	0.60	7.19	0.60	19.45	0.60	10.16	0.60	8.93	0.60	19.42	0.60	16.23	0.60	0.60	19.05	0.60	10.20	0.60	8.60	0.60	19.39	0.60	11.61	0.60	11.57	0.60	16.32	0.35
QUOTE TERRENO ESISTENTE (m slm)	9.84 9.84	9.79 9.79	9.79 9.79	9.79 9.79	9.80 9.80	9.88 9.88	9.83 9.83	9.83 9.83	9.89 9.89	9.14 9.14	9.24 9.24	9.89 9.89	9.93 9.93	9.98 9.98	9.89 9.89
QUOTE PROGETTO (m slm)	9.70 9.70	9.70 9.70	9.70 9.70	9.70 9.70	9.70 9.70	9.70 9.70	9.70 9.70	9.70 9.70	9.70 9.70	9.70 9.70	9.70 9.70	9.70 9.70	9.70 9.70	9.70 9.70	9.70 9.70
QUOTE FONDO TUBO (m slm)	9.13 9.13	9.06 9.06	8.99 8.99	8.92 8.92	8.85 8.85	8.78 8.78	8.72 8.72	8.72 8.72	8.65 8.65	8.78 8.78	8.71 8.71	8.64 8.64	8.57 8.57	8.50 8.50	8.43 8.43

LIVELLETTA

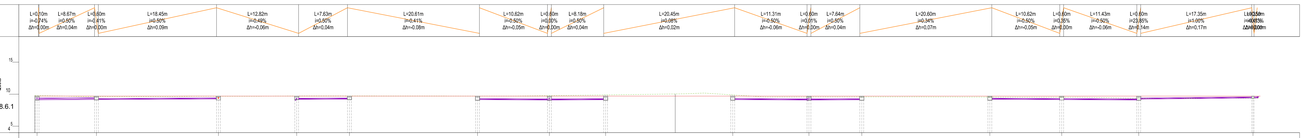

Profilo: Tracciato - TRATTO 8.6.1
Scala : 250:250
Q.Rif. : 4.00

No. POZZETTO	C1.2	C1.3	C1.4	C3.1	C3.2	C5.2	C5.1	C5.3	C7.2	C7.1	C7.3	C9.3	C9.2	C9.1	C9.b
DISTANZE PROGRESSIVE (m)	0+000.00 0+000.00	0+008.67 0+008.67	0+027.12 0+027.12	0+039.74 0+039.74	0+047.37 0+047.37	0+067.98 0+067.98	0+078.60 0+078.60	0+086.78 0+086.78	0+106.39 0+106.39	0+117.70 0+117.70	0+125.34 0+125.34	0+144.74 0+144.74	0+155.36 0+155.36	0+166.79 0+166.79	0+183.14 0+183.14
DISTANZE PARZIALI (m)	0.60	8.67	0.60	18.45	0.60	11.62	0.60	7.63	0.60	19.41	0.60	10.62	0.60	8.18	0.60	19.25	0.60	11.31	0.60	7.64	0.60	19.40	0.60	10.62	0.60	11.43	0.60	17.35	0.35
QUOTE TERRENO ESISTENTE (m slm)	9.79 9.79	9.83 9.83	9.88 9.88	9.71 9.71	9.75 9.75	9.80 9.80	9.77 9.77	9.88 9.88	9.83 9.83	9.81 9.81	9.81 9.81	9.85 9.85	9.82 9.82	9.85 9.85	9.81 9.81
QUOTE PROGETTO (m slm)	9.70 9.70	9.70 9.70	9.70 9.70	9.70 9.70	9.70 9.70	9.70 9.70	9.70 9.70	9.70 9.70	9.70 9.70	9.70 9.70	9.70 9.70	9.70 9.70	9.70 9.70	9.70 9.70	9.70 9.70
QUOTE FONDO TUBO (m slm)	9.11 9.11	9.06 9.06	8.99 8.99	8.92 8.92	8.85 8.85	8.78 8.78	8.72 8.72	8.72 8.72	8.65 8.65	8.78 8.78	8.71 8.71	8.64 8.64	8.57 8.57	8.50 8.50	8.43 8.43

RETE DI TRASPORTO DELLE ACQUE METEORICHE DI PROGETTO

TRATTO 01: Condotta di trasporto delle acque meteoriche Polietilene SN8 DN630

TRATTO 02: Condotta di trasporto delle acque meteoriche Polietilene SN8 DN630

TRATTO 03: Condotta di trasporto delle acque meteoriche Polietilene SN8 DN630

TRATTI 03.1 - 03.2: Condotta di trasporto delle acque meteoriche PVC SN8 DN160 - DN200

TRATTO 04: Condotta di trasporto delle acque meteoriche Polietilene SN8 DN630

TRATTO 05: Condotta di trasporto delle acque meteoriche Polietilene SN8 DN1000

TRATTO 06: Condotta di trasporto delle acque meteoriche Polietilene SN8 DN1000

TRATTO 07: Condotta di trasporto delle acque meteoriche Polietilene SN8 DN1200

TRATTI 8.1 - 8.5: Condotta di trasporto delle acque meteoriche PVC SN8 DN200 - DN400

TRATTI 8.2 - 8.3 - 8.4 - 8.6 - 8.8 - 8.9: Condotta di trasporto delle acque meteoriche PVC SN8 DN315

TRATTO 8.6 : Condotta di trasporto delle acque meteoriche PVC SN8 DN315 - DN400

TRATTO 8.7: Condotta di trasporto delle acque meteoriche PVC SN8 DN200

TRATTO 8.10:
Condotta di trasporto delle acque meteoriche PVC SN8 DN200 - DN400

TRATTI 8.1.1 - 8.6.1: Condotta di trasporto delle acque meteoriche PVC SN8 DN200 - DN 315

TAVOLA DI RIFERIMENTO: A0015P-E-L6-00-IDR-PL-01-A

0 5 10 15 20 25m

Ente Nazionale per l'Aviazione Civile

AEROPORTO CIVILE DI LAMEZIA TERME (CZ)

LOTTO L1 - Sviluppo aerostazione passeggeri
CUP: H84G22000030009
LOTTO L2 - Interventi per la security e la digitalizzazione
CUP: H85G22000390002
LOTTO L6 - Potenziamento delle reti di sottoservizi e impianti tecnologici
CUP: H84G22000060009

PROGETTO ESECUTIVO

LOTTO L6

RACCOLTA ACQUE METEORICHE
Reti idrauliche - Profili longitudinali di progetto - Tav.3

GRUPPO DI PROGETTAZIONE
Raggruppamento Temporaneo di Professionisti

Direttore Tecnico e Responsabile integrazione prestazioni specialistiche: ing. Filippo Bucelli
Geologia: dott. Emanuele Freiza
Progettazione strutture: ing. Alessandro Cecchetti
Project Manager: ing. Emanuela Perna
CSP: arch. Elisabetta Fusco

Direttore Tecnico: ing. Giambattista Parlatti
Progettazione Specialistica Impianti:
ing. Marco Bergami
P.I. Daniele Tugnoli
ing. Enrico Facchinetti

AERTEC
Direttore tecnico: ing. Aeronautico Carlos Berenguer Lopez
Responsabile sistemi di trasporto:
ing. Pedro Tena Cadenlo

VALLE 3.0
Direttore tecnico: arch. Emanuela Valle
Progettazione architettonica:
arch. Maria Camilla Valle
arch. Leonardo Giovannozzi

incide
Direttore tecnico e progettazione strutturale:
ing. Gianluca Valdemi
Coordinatore progettazione strutture:
ing. Matteo Paycuzzi

CODICE ELABORATO								REVISIONE		
Fase	Lotto	Ambito	Disciplina	Tipo	Numero	Rev	Scala	Id.	Data	Descrizione
								1		
								2		
E	L6	00	IDR	PF	03	A	1:250	3	15/09/2023	EMISSIONE
								4		
								5		
NOME FILE:	A015P-E-L6-00-IDR-PF-03-A.dwg							REDAZIONE:	D. Foderà	Tecnital S.p.A.

Visto del Committente: **Società Aeroportuale Calabrese S.p.A.**

INTERVENTO FACENTE PARTE DEL
Contratto Istituzionale di Sviluppo
"CIS VOLARE"

IL RESPONSABILE DEL PROCEDIMENTO:
ing. Ferdinando Saracco

IL POST HOLDER DI AREA:
OPERATIONAL SERVICES MANAGER: Enrico Perrilla
PASSENGER EXPERIENCE MANAGER: Sabrina Milano
AV PROGETTAZIONE: Ferdinando Saracco

Approvazione **ENAC:**